

ETAPA 04

Jiřetín pod Jedlovou–Hvozd (Hochwald)



Stoupání

825 m



Klesání

550 m



Vzdálenost

28,2 km



Obtížnost

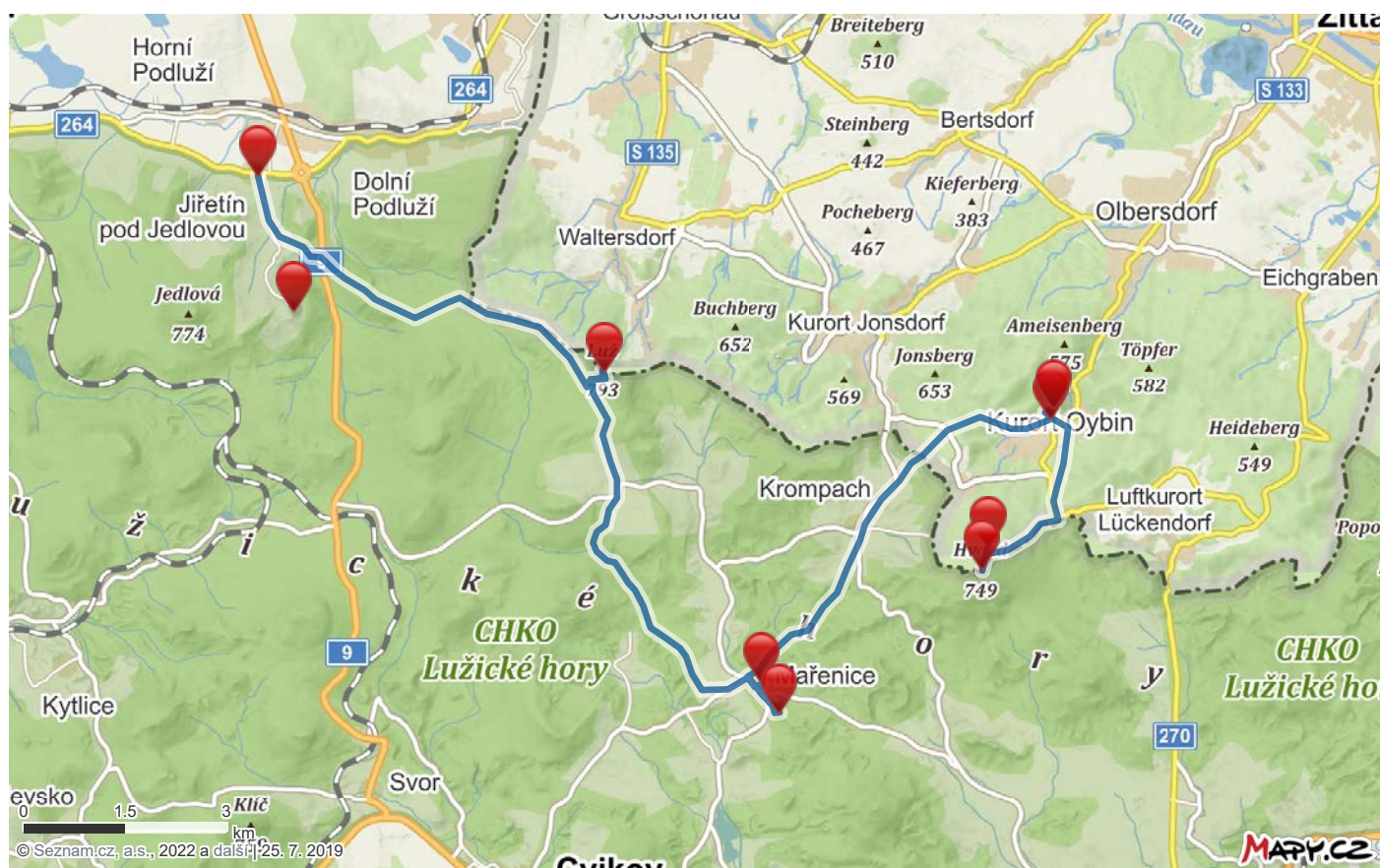
4 z 5

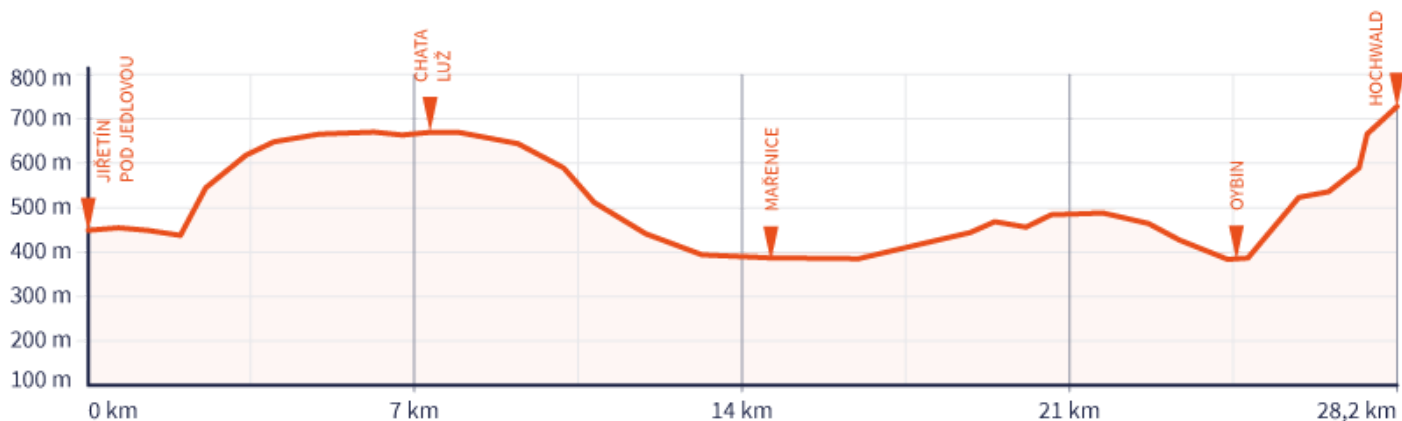


Čas

8:15

MAPA ETAPY







POPIS CESTY

Z centra Jiřetína pod Jedlovou po **žluté** turistické značce 2,0 km na TIM Lesné, dále po **červené** 2,5 km Pod Ptačincem, pak po **červené** hřebenovka 2,7 km TIM Pod Luží, zde je možné odbočit vlevo a vystoupat na vrch Luž (1 km) jinak z rozcestí 0,5 km po **červené** Chata Luž, dále po **zelené** 2,6 km přes Horní Světlu na TIM Naděje – údolní nádrž, dále po **červené** 2,7 km TIM Antonínovo údolí, odtud po **modré** 1,0 km TIM Mařenice. Z Mařenic po **žluté** 1,0 km na nedalekou Kalvárii a zpět přes Mařenice po **žluté** 4,3 km TIM Krompach. Z Krompachu po **žluté** přes Valy 2,5 km na TIM Stará Lipská cesta, dále po **červené** 0,4 km na další rozcestí. Z rozcestí se již po německé straně vydáme po **žluté** LG Gelber Strich do bývalého kláštera v Oybinu 2,5 km. Ve zdejším infocentru je **sedmé poutní razítko**. Z kláštera Oybin po **zelené** LG Gruner Strich Oybin – Jonsdorf 1,5 km na rozcestí s Kammstrasse, dále po Kammstrasse 0,3 km na rozcestí Kammloch a odtud po **modré** Oberlausitzer Bergweg 1,7 km na Hochwaldbaude, kde je cíl čtvrté nejdelší etapy VIA NISA a **osmé poutní razítko**.

Poutní razítko č. 6 – [Informační centrum Jiřetín pod Jedlovou](#)

Poutní razítko č. 7 – [Tourist Info Oybin](#)

Poutní razítko č. 8 – [Hochwaldbaude](#)



UBYTOVÁNÍ

Hochwaldbaude

6 Hochwaldweg, Ojvín - Oybin
spolek obcí Verwaltungsgemeinschaft Olbersdorf, Německo

Tel: [+49 35 844 7 02 32](tel:+493584470232)
E-mail: info@hochwaldbaude.de
Web: www.hochwaldbaude.de

Zum Hochwaldblick

Kammstraße 13, 02797 Ojvín - Lückendorf
spolek obcí Verwaltungsgemeinschaft Olbersdorf, Zemský okres Zhořelec, Německo

Tel: [+49 35 844 7 660](tel:+49358447660)
E-mail: info@hotel-zittauergebirge.de
Web: www.hotel-zittauergebirge.de

Wellness-Pension und Restaurant Altes Kurhaus Lückendorf

Kammstraße 28-30, 02797 Ojvín - Lückendorf
spolek obcí Verwaltungsgemeinschaft Olbersdorf, Zemský okres Zhořelec, Německo

Tel: [+49 35 844 76 430](tel:+493584476430)
E-mail: kontakt@altes-kurhaus-lueckendorf.de
Web: www.altes-kurhaus-lueckendorf.de

Alte Schmiede

Gabler Straße 8, 02797 Ojvín - Lückendorf
spolek obcí Verwaltungsgemeinschaft Olbersdorf, Zemský okres Zhořelec, Německo

Tel: [+49 3 584 472 662](tel:+493584472662)
E-mail: gasthof@alte-schmiede.net
Web: www.alte-schmiede.net



KONTAKT:

Zájmový spolek
Času dost

DALŠÍ TRASY:

Via Porta

7 jednou ranou